

Kanton Schaffhausen  
Gemeinde Büttenhardt

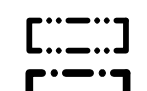

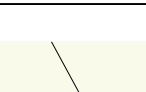


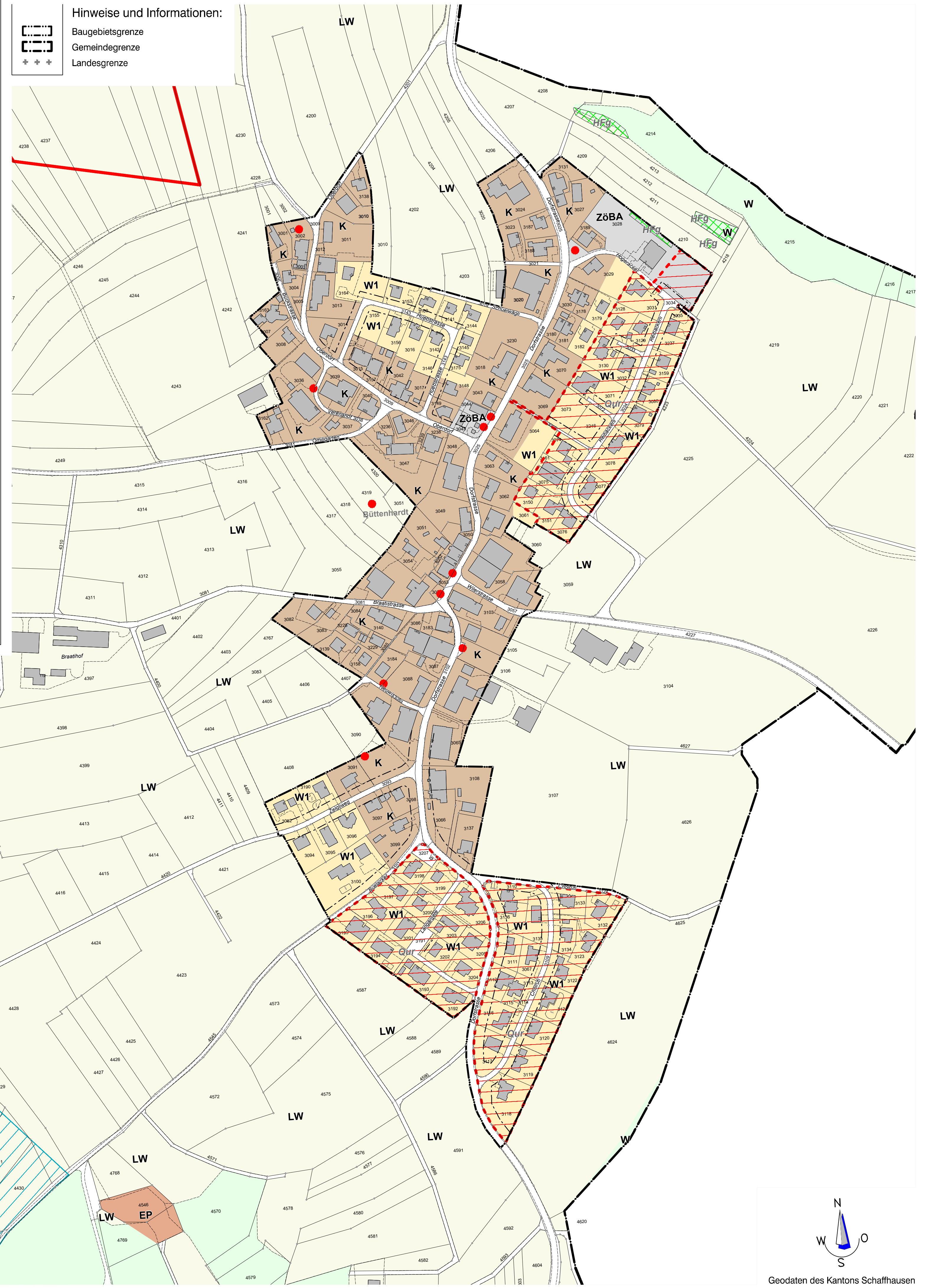
# Zonenplan 1:2000

Baugebiet

















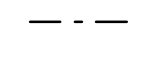




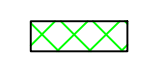

vom  
5. November 2013

Stand  
1. Juni 2021

Hinweise und Informationen:  
 Baugebietsgrenze  
 Gemeindegrenze  
 Landesgrenze



## Legende:

Farbe	Grundnutzungszone Baugebiet:	ha	a	m <sup>2</sup>
	Wohnzone 1 W1	6	00	07
	Dorfkernzone K	8	99	72
	Zone für öffentliche Bauten und Anlagen ZöBA	56	10	
	<b>Total Bauzone</b>	<b>15</b>	<b>55</b>	<b>89</b>
	Strassenzone Str	1	80	17
	<b>Total Baugebiet</b>	<b>17</b>	<b>36</b>	<b>06</b>
	<b>Grundnutzungszone Nichtbaugebiet:</b>			
	Allgemeine Landwirtschaftzone LW	193	67	17
	Naturschutzzone kommunal Nk	23	82	
	Naturschutzzone übergeordnet Nü	46	22	
	Gewässer G	20	38	
	Strassenareal StrA	12	36	07
	Materialabbauzone MA	1	51	44
	Entsorgungsplatzzone EP	21	98	
	Wald W	174	92	95
	<b>Überlagernde Zonen:</b>			
	Überlagernde Naturschutzzone kommunal UNk	3	82	34
	Überlagernde Naturschutzzone übergeordnet UNü	66	12	
	Landschaftsschutzzone LS	84	54	65
	Archäologische Schutzzone AS	6	30	96
	<b>Linienbezogene Festlegungen:</b>			
	Baulinie Verkehr			
	<b>Objektbezogene Festlegungen:</b>			
	Inventarierter Baum Bi			
	Anderes geschütztes Objekt Og			
	Naturobjekt kommunal NOK			
	Naturobjekt übergeordnet NOü			
	<b>Orientierungsinhalt:</b>			
	Hecke, Feldgehölz HFG	1	26	59
	Quartierplan rechtsgültig Qur	4	70	95

